

# Flexanville (Yvelines)

## Plan local d'urbanisme

### Padd - plan de synthèse

Date :  
20 mai 2017











Phase :  
Arrêt projet & enquête  
publique

Échelle :  
1 / 15 000

Pièce n°

agence **Gilson & associés Sas**, urbanisme et paysage  
2, rue des Côtes, 28000 Chartres / courriel : contact@gilsonpaysage.com

#### Légende :

-  zone urbaine construite autour de noyaux anciens
-  conforter la zone urbaine d'extension récente
-  zone d'urbanisation future
-  zone dédiée à l'activité
-  zone dédiée au sport et aux loisirs
-  permettre la réaffectation d'anciens bâtis agricoles
-  protéger la zone naturelle et les boisements existants
-  préserver les zones naturelles situées entre parties urbanisées et agricoles : parcs, jardins ...
-  protéger l'espace agricole
-  préserver les chemins de promenade autour du village

